

CALCUL INDICI URBANISTICI		SUPRAFATA (mp)
*in calculul suprafetelor nu au fost luate in calcul suprafata balcoanelor, logiilor, teraselor deschise și neacoperite, teraselor și copertinelor necirculabile		
Suprafata Teren		2181.00
Sc parter C1 (calcul CUT)		323.50
Sc parter C2 (calcul CUT)		323.50
Sc etaj 1 C1 (calcul CUT)		327.00
Sc etaj 1 C2 (calcul CUT)		327.00
Sc etaj 2 C1 (calcul CUT)		327.00
Sc etaj 2 C2 (calcul CUT)		327.00
Sc etaj 3 C1 (calcul CUT)		327.00
Sc etaj 3 C2 (calcul CUT)		327.00
Suprafata desfasurata totala (C1+C2) - (calcul CUT)		2609.00
CUT propus		1.20
Sc parter C1 - calcul POT		336.20
Sc parter C2 - calcul POT		336.20
Sc parter Total (C1+C2) - calcul POT		672.40
POT propus		30.80%

BILANT TERITORIAL		
DEMUNIRE	SUPRAFATA (mp)	PROCENT (%)
Suprafata construita - Aniv parter C1+C2 (calcul POT)	672.40	30.80%
Aleii, Circulatii (pietonale, carosabile), Platforme, Podeste acces	504.25	23.3%
Platforma deseuri	12.00	0.05%
Parcari (32 de locuri)	396.30	18.30%
Suprafata spatiu verde, loc de joaca	596.05	27.50%
TOTAL	2181.00	100.00

NOTE:

DENUMIRE PROIECT: **CONSTRUIRE IMOBIL LOCUINTE COLECTIVE P+3E IMPREJMUIRE TEREN, ORGANIZARE DE SANCTIER, RACORDURI/BRANSAMENTE LA UTILITATI**

ADRESA: STR. LUCEAFARULUI, NR. 12, NR CAD.86957, CF 86957, MUNICIPIUL TARGOVISTE, JUD DAMBOVITA

CLASA DE IMPORTANTA - C
CATEGORIA DE IMPORTANTA - III
GRAD DE REZISTENTA LA FOC - II

BENEFICIAR: **ATRIUM CONSTRUCTII SI DEZVOLTARE IMOBILIARA SRL**

PROIECTANT GENERAL: **DUALSTUDIO ARCHITECTURE SRL**
Str. VICTORIEI, Nr. 70, Bl. 7, Sc. A, Ap. 5
Mun. Tulcea, Jud. TULCEA
CIF: RO 33090689
Nr.Reg.Com: J36/149/2014
tel: 0721 321 193
email: office.2cstudio@gmail.com

PROIECTANT SPECIALITATE: **DUALSTUDIO ARCHITECTURE SRL**
Str. VICTORIEI, Nr. 70, Bl. 7, Sc. A, Ap. 5
Mun. Tulcea, Jud. TULCEA
CIF: RO 33090689
Nr.Reg.Com: J36/149/2014
tel: 0721 321 193
email: office.2cstudio@gmail.com

COORDONATOR PROIECT: arh. CARAMAN Constantin

SEF PROIECT: arh. DOBRICA Costin

PROIECTAT: arh. SPONTE Costa

DESENAT: arh. SPONTE Costa

VERIFICATOR: arh. NEGOESCU T. Gabriel

DOCUMENTATIE DE CONSTRUIRE

PLAN DE SITUATIE

Faza | Plansa | Revizia
DTAC - A-03 - 00

Proiect nr: 103/2022
Scara: 1:200
Data: 25.11.2022

COORDONATE STEREO 70
STR. LUCEAFARULUI, NR. 12, NR CAD.86957, MUNICIPIUL TARGOVISTE, JUD DAMBOVITA

	x	y
1	537500.040	379367.389
2	537469.956	379327.115
3	537469.708	379326.783
4	537502.884	379301.841
5	537536.432	379342.262
6	537531.826	379345.045
7	537520.789	379351.715
8	537511.082	379358.783
9	537509.471	379359.956
10	537500.040	379367.389



NrCAD:3311



NOTE:

DENUMIRE PROIECT:
**CONSTRUIRE IMOBIL LOCUINTE
 COLECTIVE P+3E, IMPREJMUIRE
 TEREN, ORGANIZARE DE SANTIER,
 RACORDURI/BRANSAMENTE LA
 UTILITATI**

ADRESA:
**STR. LUCEAFARULUI, NR. 12, NR CAD.86957, CF 86957,
 MUNICIPIUL TARGOVISTE, JUD DAMBOVITA**

CLASA DE IMPORTANȚĂ - C
 CATEGORIA DE IMPORTANȚĂ - III
 GRAD DE REZISTENȚĂ LA FOC - II

BENEFICIAR:
**ATRIUM CONSTRUCTII SI
 DEZVOLTARE IMOBILIARA SRL**


PROIECTANT GENERAL:
DUALSTUDIO ARCHITECTURE SRL

Str. VICTORIEI, Nr. 70, Bl. 7, Sc. A, Ap. 5
 Mun. Tulcea, Jud. TULCEA
 CIF: RO 33090689
 Nr.Reg.Com: J36/149/2014
 tel: 0721 321 193
 email: office.2cstudio@gmail.com




PROIECTANT SPECIALITATE:
DUALSTUDIO ARCHITECTURE SRL

Str. VICTORIEI, Nr. 70, Bl. 7, Sc. A, Ap. 5
 Mun. Tulcea, Jud. TULCEA
 CIF: RO 33090689
 Nr.Reg.Com: J36/149/2014
 tel: 0721 321 193
 email: office.2cstudio@gmail.com



COORDONATOR PROIECT:
 arh. CARAMAN Constantin

SEF PROIECT:
 arh. DOBRICA Costin



PROIECTAT:
 arh. SPONTE Costa

8873

DESENAT:
 arh. SPONTE Costa

Costin DOBRICA
 Arhitect cu drept de semnătură

VERIFICATOR:
 arh. NEGOESCU T. Gabriel

DOCUMENTATIE DE CONSTRUIRE

Proiect nr:
103/2022

VIZUALIZARI 3D

Scara:
1:100

Faza | Plansa | Revizia
 DTAC - A-15 -

Data:
25.11.2022

ANEXA LA AUTORIZATIA DE CONSTRUIRE
 Nr. 37 din 24.11.2022
 Arhitect - șef, *Costin Dobrica*

Prezentul proiect reprezintă proprietatea intelectuală a firmei DUALSTUDIO ARCHITECTURE SRL - Prezentul proiect poate fi folosit doar pentru scopurile indicate - Orice reproducere parțială sau totală poate fi făcută doar cu acordul prealabil al DUALSTUDIO ARCHITECTURE SRL



DECIZIA ETAPEI DE ÎNCADRARE
Nr. 17 din 16.01.2023

Ca urmare a solicitării de emitere a acordului de mediu adresate de **ATRIUM CONSTRUCTII SI DEZVOLTARE IMOBILIARA SRL**, cu sediul în municipiul Buzau, sector 2, Aleea Industriilor, nr. 5, et. 1, ap. birou 8, județul Buzau, înregistrată la Agenția pentru Protecția Mediului (APM) Dâmbovița cu nr. 8838 din 08.06.2022, în baza Legii nr. 292/2018 privind evaluarea impactului anumitor proiecte publice și private asupra mediului și a Ordonanței de Urgență a Guvernului nr. 57/2007 privind regimul ariilor naturale protejate, conservarea habitatelor naturale, a florei și faunei sălbatice, aprobată cu modificări și completări prin Legea nr. 49/2011, cu modificările și completările ulterioare,

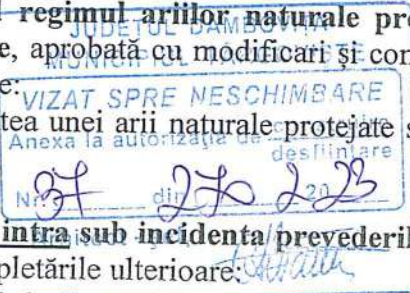
Agenția pentru Protecția Mediului (APM) Dâmbovița decide, ca urmare a consultărilor desfășurate în cadrul ședinței Comisiei de analiză tehnică din data de 10.11.2022 că proiectul **”Construire imobil locuinte colective P+3, imprejmuire teren, organizare de santier, racorduri/bransamente la utilitati”**, propus a fi amplasat în municipiul Targoviste, str. Luceafarului, nr. 12, județul Dambovita, **nu se supune evaluării impactului asupra mediului; nu se supune evaluării adecvate; nu se supune evaluării impactului asupra corpurilor de apă.**

Justificarea prezentei decizii:

I. Motivele pe baza cărora s-a stabilit luarea deciziei etapei de încadrare în procedura de evaluare a impactului asupra mediului sunt următoarele:

- proiectul se încadrează în prevederile Legii nr. 292/2018 privind evaluarea impactului anumitor proiecte publice și private asupra mediului, Anexa nr. 2, pct. 10, lit. b;
- impactul realizării proiectului asupra factorilor de mediu va fi redus pentru sol, subsol, vegetație, fauna și nesemnificativ pentru ape, aer și așezările umane;
- nu au fost formulate observații din partea publicului în urma mediatizării depunerii solicitării de emitere a acordului de mediu respectiv, a luării deciziei privind etapa de încadrare;

II. Motivele pe baza cărora s-a stabilit ca proiectul propus **nu intră sub incidența art. 28 din Ordonanța de Urgență a Guvernului nr. 57/2007 privind regimul ariilor naturale protejate, conservarea habitatelor naturale, a florei și faunei sălbatice, aprobată cu modificări și completări prin Legea nr. 49/2011, cu modificările și completările ulterioare:**
- amplasamentul propus nu se afla în interiorul sau în vecinătatea unei arii naturale protejate sau alte habitate sensibile.



III. Motivele pe baza cărora s-a stabilit ca proiectul propus **nu intra sub incidența prevederilor art. 48 și 54 din Legea apelor nr. 107/1996, cu modificările și completările ulterioare:**
- Conform adresei nr. 5445/08.11.2022 emisa de către Sistemul de Gospodărire a Apelor Dambovita, proiectul menționat nu necesită Act de reglementare pe linie de gospodărire a apelor;



AGENȚIA PENTRU PROTECȚIA MEDIULUI DÂMBOVIȚA

Târgoviște, str. Calea Ialomiței, nr. 1, cod 130142

E-mail: office@apmdb.anpm.ro; Telefon: 0245213959 Fax: 0245213944



Caracteristicile proiectului

Înălțimea proiectului:

În proiect se propune construirea a doua corpuri de clădire alipite funcțiunea de locuințe colective având o suprafață construită la sol de **672.60 mp** având regimul de înălțime P+3E.

CALCUL conform STAS 4908-85 (Sunt incluse platforme access, balcoane și logii)	ARII (SUPRAFETE)	ARIE / SUPRAFATA (mp)
Suprafața desfasurată propusă Aria desfasurată : $A_d = \sum A_{niv}$	-	2754.60
A_{niv} parter		672.60
A_{niv} etaj 1		694.00
A_{niv} etaj 2		694.00
A_{niv} etaj 3		694.00

Pe amplasamentul studiat se propune realizarea a doua corpuri de clădire identice alipite (Scara A și Scara B) ce vor adăposti studiouri-garsoniere, apartamente de 2 camere și apartamente de 3 camere.

Bilanț apartamente:

	Scara A	Scara B
Parter	2 garsoniere 1 apartament cu 2 camere 1 apartament cu 3 camere	2 garsoniere 1 apartament cu 2 camere 1 apartament cu 3 camere
Etaj 1	3 apartamente cu 2 camere 1 apartament cu 3 camere	3 apartamente cu 2 camere 1 apartament cu 3 camere
Etaj 2	3 apartamente cu 2 camere 1 apartament cu 3 camere	3 apartamente cu 2 camere 1 apartament cu 3 camere
Etaj 3	3 apartamente cu 2 camere 1 apartament cu 3 camere	3 apartamente cu 2 camere 1 apartament cu 3 camere
TOTAL	16 unități locative	16 unități locative

Date constructive

Fundație: Beton armat.
Suprastructură: Sistem din cadre și planșee B.A.
Acoperire: Terasă termohidroizolată
Închideri perimetrice: Zidărie blocuri ceramice/BCA + termosistem
Tâmplărie: PVC + geam tip "termopan" (simplu sau dubluizolant)

La interior: pardoseli gresie și parchet, finisaje pereți și tavane – vopsitorie lavabilă, finisaje la pereți bari, bucătărie, din placaje de faianță și gresie.

Se vor folosi următoarele soluții termo-hidroizolante și finisaje:

- termoizolație vată minerală / polistiren 20 cm la terasa;
- termoizolație vată minerală / polistiren 10 cm la pereții exteriori;
- termoizolație polistiren XPS 10 cm sub placă de pardoseală;
- strat hidroizolant din membrane bituminoase la terase;

Alte finisaje:

- pardoseli din parchet în camera, living+dinning +holuri și din gresie în bucătărie și grupurile sanitare;
- vopsitorii lavabile la interior;
- tencuială decorativă la fațade + placaje de cărămidă aparenată
- balustrazi/parapeți metalici la balcoane

CĂI DE ACCES

Accesul auto la amplasament se face direct din str. Luceafărului și din str. Smardan
Accesul pietonal se va realiza direct din str. Luceafărului și din str. Smardan



AGENȚIA PENTRU PROTECȚIA MEDIULUI DÂMBOVIȚA

Târgoviște, str. Calea Ialomiței, nr. 1, cod 130142

E-mail: office@apmdb.anpm.ro; Telefon: 0245213959 Fax: 0245213944



Operator de date cu caracter personal, conform Regulamentului (UE) 2016/679

pentru accesarea auto se vor realiza racorduri carosabile din str. Lucafaarului si din str. ardan.

rețelele utilitare:

- alimentarea cu energie electrica – retea existenta in zona;
- alimentarea cu apă – rețeaua publica de alimentare cu apa;
- evacuarea apelor uzate – sistem public de canalizare;
- asigurarea agentului termic – centrale termice murale in condensatie;
- modul de evacuare a deșeurilor menajere – deșeurile menajere rezultate atat in timpul executiei cat si in timpul folosirii obiectivelor din complex vor fi depozitate in mod corespunzator pe platforma gospodareasca proiectata in incinta, de unde vor fi ridicate de catre firma de salubritate contractata.

b) **cumularea cu alte proiecte:** nu este cazul;

c) **utilizarea resurselor naturale:** se vor utiliza resurse naturale în cantități limitate, iar materialele necesare realizării proiectului vor fi preluate de la societăți autorizate;

d) **producția de deșeuri:** deșeurile generate atât în perioada de execuție vor fi stocate selectiv și predate către societăți autorizate din punct de vedere al mediului pentru activități de colectare/valorificare/eliminare;

e) **emisiile poluante, inclusiv zgomotul și alte surse de disconfort:** lucrările și măsurile prevăzute în proiect nu vor afecta semnificativ factorii de mediu (aer, apă, sol, așezări umane);

f) **riscul de accident, ținându-se seama în special de substanțele și de tehnologiile utilizate:** in timpul lucrărilor de execuție pot apare pierderi accidentale de carburanți sau lubrefianți de la vehiculele si utilajele folosite; după punerea in funcțiune a obiectivului vor fi luate masuri de securitate si paza la incendii;

2. Localizarea proiectelor

2.1. utilizarea existentă a terenului: Conform Certificatului de Urbanism nr. 459/20.05.2022, terenul este situat în intravilanul municipiului Targoviste.

2.2. relativa abundență a resurselor naturale din zonă, calitatea și capacitatea regenerativă a acestora: nu este cazul;

2.3. capacitatea de absorbție a mediului, cu atenție deosebită pentru:

a) zonele umede: nu este cazul;

b) zonele costiere: nu este cazul;

c) zonele montane și cele împădurite: nu este cazul;

d) parcurile și rezervațiile naturale: nu este cazul;

e) ariile clasificate sau zonele protejate prin legislația în vigoare, cum sunt: proiectul nu este amplasat în sau în vecinătatea unei arii naturale protejate;

f) zonele de protecție specială, mai ales cele desemnate prin Ordonanța de Urgență a Guvernului nr. **57/2007** privind regimul ariilor naturale protejate, conservarea habitatelor naturale, a florei și faunei sălbatice, cu modificările și completările ulterioare, zonele prevăzute prin Legea nr. **5/2000** privind aprobarea Planului de amenajare a teritoriului național – Secțiunea a III – a – zone protejate, zonele de protecție instituite conform prevederilor Legii apelor nr. **107/1996**, cu modificările și completările ulterioare, și Hotărârea Guvernului nr. **930/2005** pentru aprobarea Normelor speciale privind caracterul și mărimea zonelor de protecție sanitară și hidrogeologică: proiectul nu este inclus în zone de protecție specială desemnate;

g) ariile în care standardele de calitate a mediului stabilite de legislație au fost deja depășite: nu au fost înregistrate astfel de situații;

h) ariile dens populate: nu e cazul;

i) peisajele cu semnificație istorică, culturală și arheologică: nu este cazul;

3. Caracteristicile impactului potential:

a) extinderea impactului: aria geografică și numărul persoanelor afectate: impactul va fi local, numai în zona de lucru, pe perioada execuției;

b) natura transfrontieră a impactului: nu este cazul;



AGENȚIA PENTRU PROTECȚIA MEDIULUI DÂMBOVIȚA

Târgoviște, str. Calea Ialomiței, nr. 1, cod 130142

E-mail: office@apmdb.anpm.ro; Telefon: 0245213959 Fax: 0245213944



Operator de date cu caracter personal, conform Regulamentului (UE) 2016/679

mărima și complexitatea impactului: impact relativ redus și local atât pe perioada execuției proiectului;

d) probabilitatea impactului: impact cu probabilitate redusă pe parcursul realizării investiției, deoarece măsurile prevăzute de proiect nu vor afecta semnificativ factorii de mediu (aer, apă, sol, așezări umane);

e) durata, frecvența și reversibilitatea impactului: impact cu durată, frecvență și reversibilitate reduse datorită naturii proiectului și măsurilor prevăzute de acesta.

Condițiile de realizare a proiectului:

- *Titularul are obligația de a urmări modul de respectare a legislației de mediu în vigoare pe toata perioada de execuție a lucrărilor și după realizarea acestuia să ia toate măsurile necesare pentru a nu se produce poluarea apelor subterane, de suprafață, a solului sau a aerului.*

- *Respectarea condițiilor impuse prin avizele solicitate în Certificatul de Urbanism.*

- *Titularul are obligația respectării condițiilor impuse prin actele de reglementare emise/solicitate de alte autorități.*

Pentru organizarea de șantier:

- depozitarea materialelor de construcție și a deșeurilor rezultate se va face în zone special amenajate fără să afecteze circulația în zonă;

- utilajele de construcții se vor alimenta cu carburanți numai în zone special amenajate fără a se contamina solul cu produse petroliere;

- întreținerea utilajelor/mijloacelor de transport (spălarea lor, efectuarea de reparații, schimburile de ulei) se vor face numai la service-uri/baze de producție autorizate;

- toate echipamentele mecanice trebuie să respecte standardele referitoare la emisiile de zgomot în mediu conform H.G. nr. 1756/2006 privind emisiile de zgomot în mediu produse de echipamentele destinate utilizării în exteriorul clădirilor;

- deșeurile menajere se vor colecta în europubelă și se vor preda către unități autorizate;

- **prin organizarea de șantier nu se vor ocupa suprafețe suplimentare de teren, față de cele planificate pentru realizarea proiectului;**

- pentru lucrările specifice de șantier se vor utiliza toalete ecologice;

Protecția apelor

a) În perioada de construire:

- nu se vor evacua ape uzate în apele de suprafață sau subterane, nu se vor manipula sau depozita deșeuri, reziduuri sau substanțe chimice, fără asigurarea condițiilor de evitare a poluării directe sau indirecte a apelor de suprafață sau subterane;

Protecția aerului

a) În perioada de construire:

- transportul materialelor de construcție și a deșeurilor rezultate se va face pe cât posibil pe trasee stabilite în afara zonelor locuite;

- se vor alege trasee optime din punct de vedere al protecției mediului pentru vehiculele care transportă materiale de construcție ce pot elibera în atmosferă particule fine; transportul acestor materiale se va realiza cu vehicule acoperite cu prelate și pe drumuri care vor fi umezite;

Protecția împotriva zgomotului

În timpul execuției și funcționării proiectului *Nivelul de zgomot* continuu echivalent ponderat A (L_{AeqT}) se va încadra în limitele SR 10009/2017 - Acustică: Limite admisibile ale nivelului de zgomot din mediul ambiant și OM nr. 119/2014 pentru aprobarea Normelor de igienă și sănătate publică privind mediul de viață al populației (cu modificările ulterioare), respectiv:

○ 65 dB - la limita spațiului funcțional* al amplasamentului;

○ 60 dB - limita admisă pentru nivelul de zgomot exterior la limita proprietății în cazul clădirilor cu teren împrejmuit (curte) și cu destinație rezidențială cu regim de două niveluri sau mai puțin;



AGENȚIA PENTRU PROTECȚIA MEDIULUI DÂMBOVIȚA

Târgoviște, str. Calea Ialomiței, nr. 1, cod 130142

E-mail: office@apmdb.anpm.ro; Telefon: 0245213959 Fax: 0245213944



Operator de date cu caracter personal, conform Regulamentului (UE) 2016/679

- 50 dB - limita admisă pentru nivelul de zgomot exterior la fațada clădirilor rezidențiale (fațada care este cea mai expusă acțiunii unei surse de zgomot exterioare clădirii)
- 55 dB - în timpul zilei (în intervalul orar 07:00 - 23:00) / 45 dB noaptea (între orele 23:00 - 7:00) - la exteriorul clădirilor învecinate încadrabile în categoria "teritorii protejate"**, pentru orice clădire rezidențială care se află poziționată într-un teritoriu protejat instituit ca urmare a punerii în aplicare a Normelor de igienă și sănătate publică privind mediul de viață al populației, aprobate de autoritatea publică centrală pentru sănătate.

*Limita spațiului funcțional reprezentat de incinte industriale și spații cu activități asimilate activităților industriale se consideră limita proprietății acestui spațiu conform planului cadastral, inclusiv teren (SR 10009/2017, tabel 1, Nota 3).

**Prin teritorii protejate se înțelege: zonele de locuit, parcurile, zonele de odihnă și recreere, instituțiile social-culturale și medicale, precum și unitățile economice ale căror procese tehnologice necesită factori de mediu lipsiți de impurități.

Protecția solului

- mijloacele de transport vor fi asigurate astfel încât să nu existe pierderi de material sau deșeuri în timpul transportului;
- utilajele de construcții se vor alimenta cu carburanți numai în zone special amenajate fără a se contamina solul cu produse petroliere;
- întreținerea utilajelor/mijloacelor de transport (spălarea lor, efectuarea de reparații, schimburile de ulei) se vor face numai la service-uri/baze de producție autorizate;

Modul de gospodărire a deșeurilor

Titularul are obligația respectării prevederilor Ordonanței de Urgență a Guvernului României privind protecția mediului nr. 195/2005, aprobată cu modificări și completări prin Legea nr. 265/2006, cu modificările și completările ulterioare precum și ale O.U.G. nr. 92/2021 privind regimul deșeurilor, cu modificările și completările ulterioare.

a) În perioada de construcție

- deșeurile reciclabile rezultate în urma lucrărilor de construcții se vor colecta selectiv prin grija executantului lucrării, selectiv pe categorii și vor fi predate la firme specializate în valorificarea lor;
- deșeurile menajere se vor colecta în europubelă și se vor preda către firme specializate;

Lucrări de refacere a amplasamentului

- în cazul unor poluări accidentale se va reface zona afectată;
- la încetarea activității se vor dezafecta construcțiile/installațiile existente și se va readuce terenul la starea inițială în vederea utilizării ulterioare a terenului;

Monitorizarea

- În timpul implementării proiectului:** în scopul eliminării eventualelor disfuncționalități, pe întreaga durată de execuție a lucrărilor vor fi supravegheate:
- respectarea cu strictețe a limitelor și suprafețelor;
 - modul de depozitare a materialelor de construcție;
 - respectarea rutelor alese pentru transportul materialelor de construcție;
 - respectarea normelor de securitate a muncii;
 - respectarea măsurilor de reducere a poluării;
 - refacerea la sfârșitul lucrărilor a zonelor afectate de lucrările de organizare a șantierului;
 - nivelul de zgomot - în cazul apariției sesizărilor din partea populației datorate depășirii limitelor admisibile se vor lua măsuri organizatorice și/sau tehnice corespunzătoare de atenuare a impactului.

Proiectul propus nu necesită parcurgerea celorlalte etape ale procedurilor de evaluare a impactului asupra mediului, evaluarea adecvată și evaluarea impactului asupra corpurilor de apă.

Prezenta decizie este valabilă pe toată perioada de realizare a proiectului, iar în situația în care intervin elemente noi, necunoscute la data emiterii prezentei decizii, sau se modifică condițiile care au



AGENȚIA PENTRU PROTECȚIA MEDIULUI DÂMBOVIȚA
Târgoviște, str. Calea Ialomiței, nr. 1, cod 130142

E-mail: office@apmdb.anpm.ro; Telefon: 0245213959 Fax: 0245213914

Operator de date cu caracter personal, conform Regulamentului (UE) 2016/679



la baza emiterii acesteia, titularul proiectului are obligația de a notifica autoritatea competentă emitentă.

Orice persoană care face parte din publicul interesat și care se consideră vătămată într-un drept al său ori într-un interes legitim se poate adresa instanței de contencios administrativ competente pentru a ataca, din punct de vedere procedural sau substanțial, actele, deciziile ori omisiunile autorității publice competente care fac obiectul participării publicului, inclusiv aprobarea de dezvoltare, potrivit prevederilor Legii contenciosului administrativ nr. 554/2004, cu modificările și completările ulterioare.

Se poate adresa instanței de contencios administrativ competente și orice organizație neguvernamentală care îndeplinește condițiile prevăzute la art. 2 din Legea nr. 292/2018 privind evaluarea impactului anumitor proiecte publice și private asupra mediului, considerându-se că acestea sunt vătămate într-un drept al lor sau într-un interes legitim.

Actele sau omisiunile autorității publice competente care fac obiectul participării publicului se atacă în instanță odată cu decizia etapei de încadrare, cu acordul de mediu ori, după caz, cu decizia de respingere a solicitării de emitere a acordului de mediu, respectiv cu aprobarea de dezvoltare sau, după caz, cu decizia de respingere a solicitării aprobării de dezvoltare.

Înainte de a se adresa instanței de contencios administrativ competente, persoanele prevăzute la art. 21 din Legea nr. 292/2018 privind evaluarea impactului anumitor proiecte publice și private asupra mediului au obligația să solicite autorității publice emitente a deciziei prevăzute la art. 21 alin. (3) sau autorității ierarhic superioare revocarea, în tot sau în parte, a respectivei decizii. Solicitarea trebuie înregistrată în termen de 30 de zile de la data aducerii la cunoștința publicului a deciziei.

Autoritatea publică emitentă are obligația de a răspunde la plângerea prealabilă prevăzută la art. 22 alin. (1) în termen de 30 de zile de la data înregistrării acesteia la acea autoritate.

Procedura de soluționare a plângerii prealabile prevăzută la art. 22 alin. (1) este gratuită și trebuie să fie echitabilă, rapidă și corectă.

Prezenta decizie poate fi contestată în conformitate cu prevederile Legii nr. 292/2018 privind evaluarea impactului anumitor proiecte publice și private asupra mediului și ale Legii nr. 554/2004, cu modificările și completările ulterioare.

DIRECTOR EXECUTIV
Laura Gabriela BRICEAG



Șef Serviciu A.A.A.,
Maria MORCOAȘE

p. Șef Serviciu C.F.M.,
Cornelia VLAICU

Intocmit,
consilier A.A.A.,
Florian STĂNCESCU



AGENȚIA PENTRU PROTECȚIA MEDIULUI DÂMBOVIȚA

Târgoviște, str. Calea Ialomiței, nr. 1, cod 130142

E-mail: office@apmdb.anpm.ro; Telefon: 0245213959 Fax: 0245213944

Operator de date cu caracter personal, conform Regulamentului (UE) 2016/679